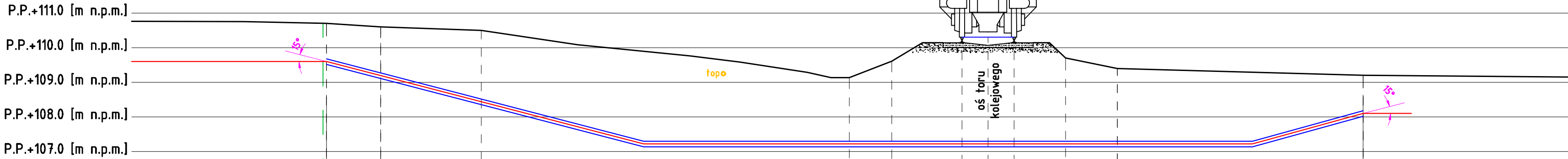
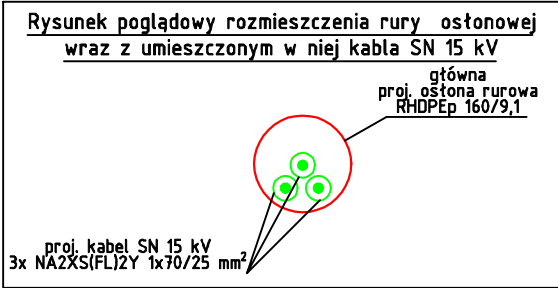


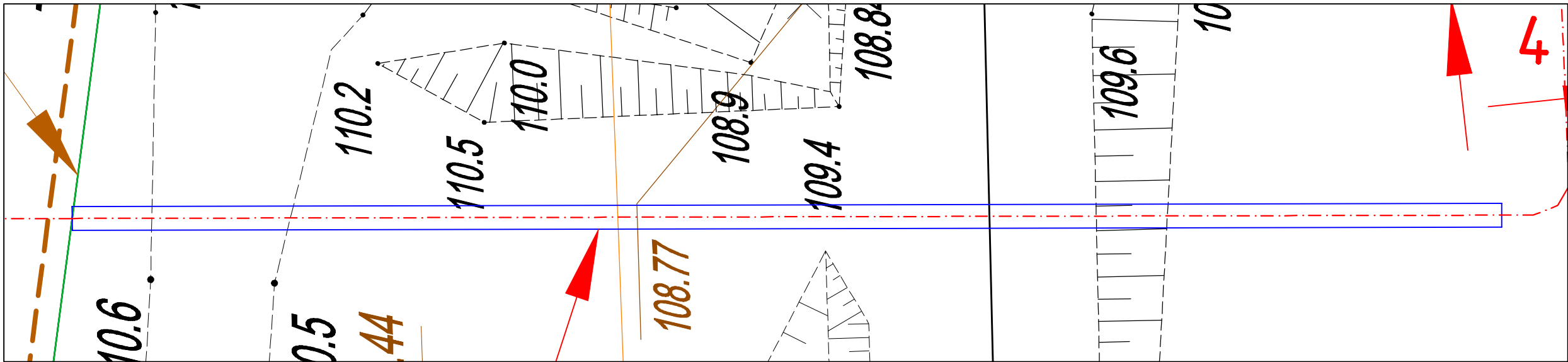
NUMER LINII KOLEJOWEJ: 405
NAZWA LINII KOLEJOWEJ: PIŁA GŁÓWNA-USTKA
KILOMETRAŻ: 127.376



Dziatka nr 60
obręb Świerzenko
Dr

Dziatka nr 90
obręb Świerzenko
Ti

Rzędna terenu [m n.p.m.]	110,7	110,6	110,5	109,1	109,6	107,3	107,3	109,7	109,4	109,2
Rzędna górnego płaszcza rury [m n.p.m.]	-	109,3	108,5	107,3	107,3	107,3	107,3	107,4	107,8	-
Odległość górnego płaszcza rury przewiertu ster. do główki szyny	-	-	-	-	-	3,0	3,0	-	-	-
Odległość górnego płaszcza rury przewiertu ster. do istn. terenu [m]	-	1,3	2,0	1,8	2,3	-	-	2,3	1,6	-
Odległość [m]	0,00	1,57	4,48	15,13	16,88	19,15	21,40	22,89	30,00	



Opracował:	mgr inż. Przemysław Dymarkowski	Wykonanie w zakresie elek. instalacji i urządzeń elektrycznych i elektroenergetycznych	KUPKOTAPOCERO7	Data:	25.09.2024
Projektował:	mgr inż. Łukasz Jankowski	Wykonanie w zakresie elek. instalacji i urządzeń elektrycznych i elektroenergetycznych	POMZOOPWSEYH8	Opracowanie:	Projekt Techniczny
Sprawił:	Imię i nazwisko	Specjalność	Nr uprawnień	Podpis	Skala:
Investor:	Energia ENERGA-OPERATOR S.A. ul. Marynarki Polskiej 130, 80-557 Gdańsk	Profil poprzeczny skrzyżowania LKSN z linią kolejową nr 405			1:100
Biuro Projektowe:	ORLEN Projekt S.A. ul. Żmigłowski 42 03-411 Płock	Nazwa i adres obiektu: Badowa linia kablowej 15 kV w zamykanie odcinka linii napowietrznej nr 430 od skłupa nr 50 w odległości od stacji 04-0507 "Świerzenko Ost. Zaryb" i stacji nr 04-0508 "Kawcza Włyn"			OBMBS/64/19509
		oraz w odległości od skłupa nr 10 do skłupa nr 37 kierunek stacji nr 04-0508 "Kawcza" w miejscowości Świerzenko i Kawcza, gmina Międzybóże.			Rysunek nr: E-2.7